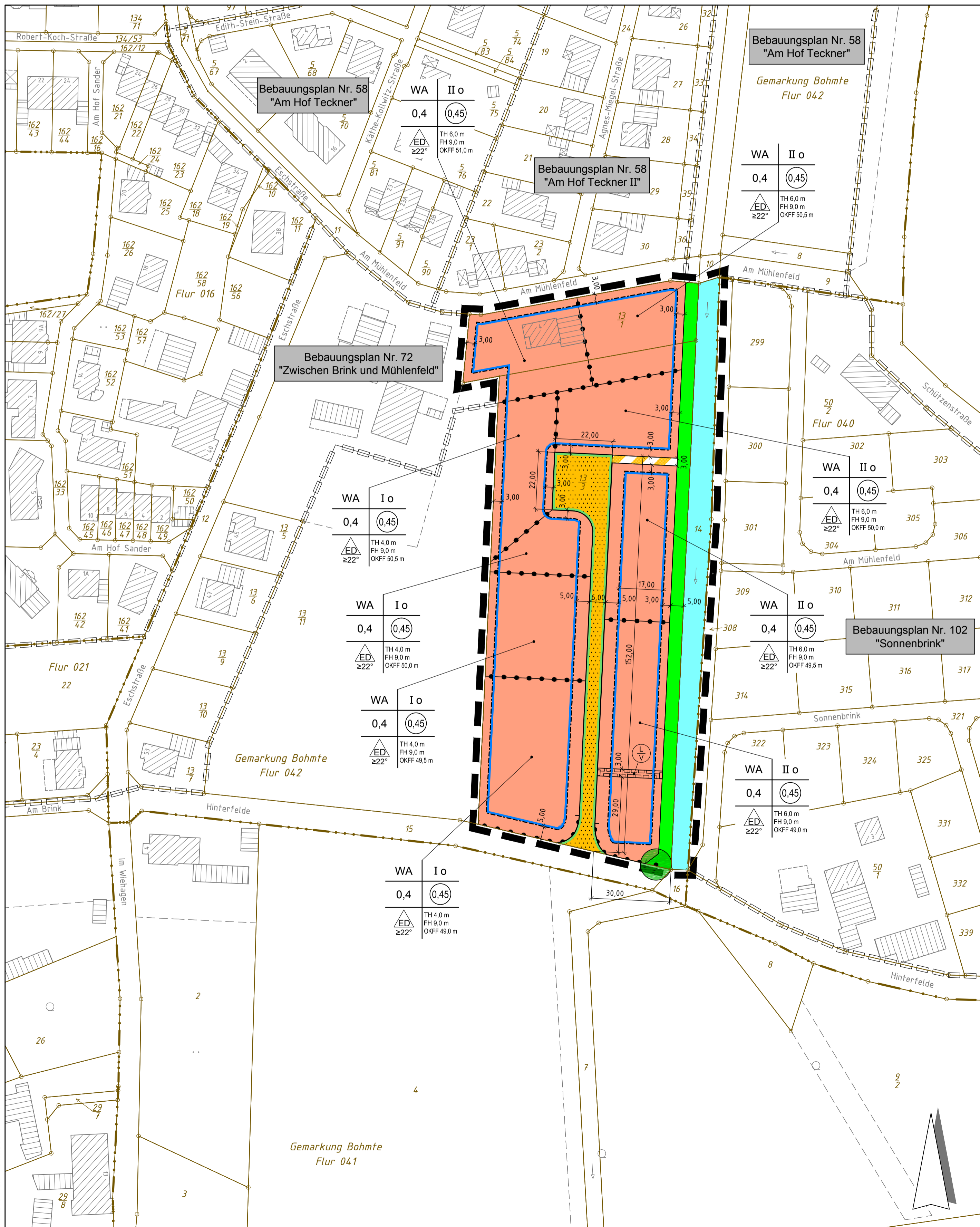


# GEMEINDE BOHMTTE

## LANDKREIS OSNABRÜCK

### Bebauungsplan Nr. 107

#### "Sonnenfeld"



### PLANZEICHENERKLÄRUNG

Art der baulichen Nutzung  
(§ 9 Abs. 1 Nr. 1 BauGB, §§ 1 bis 11 BauNVO)

- WA** Allgemeine Wohngebiete (§ 4 BauNVO)
- 0,4 Grundflächenzahl
- 0,45 Geschossflächenzahl
- II Zahl der Vollgeschosse (maximal)
- TH maximale Traufhöhe in Meter über OKFF
- FH maximale Gebäudehöhe (Firsthöhe) in Meter über OKFF
- OKFF Oberkante Erdgeschossfertigfußboden in Meter über NHN

Bauweise, Baulinien, Baugrenzen  
(§ 9 Abs. 1 Nr. 2 BauGB, §§ 22 und 23 BauNVO)

- O** Offene Bauweise (§ 9 Abs. 1 Nr. 2 BauGB, §§ 22 und 23 BauNVO)
- Nur Einzel- und Doppelhäuser zulässig (§ 9 Abs. 1 Nr. 2 BauGB, §§ 22 und 23 BauNVO)
- Baugrenze (§ 9 Abs. 1 Nr. 2 BauGB, §§ 22 und 23 BauNVO)

Verkehrsflächen  
(§ 9 Abs. 1 Nr. 11 und Abs. 6 BauGB)

- Straßenverkehrsflächen (§ 9 Abs. 1 Nr. 11 und Abs. 6 BauGB)
- Verkehrsflächen besonderer Zweckbestimmung (Fuß- / Radweg) (§ 9 Abs. 1 Nr. 11 und Abs. 6 BauGB)
- Straßenbegrenzungslinie auch gegenüber Verkehrsflächen besonderer Zweckbestimmung (§ 9 Abs. 1 Nr. 11 und Abs. 6 BauGB)
- Bereich ohne Ein- und Ausfahrt (§ 9 Abs. 1 Nr. 4, 11 und Abs. 6 BauGB)

Grünflächen  
(§ 9 Abs. 1 Nr. 15 und Abs. 6 BauGB)

- Grünflächen (öffentlich, Gewässerrandstreifen) (§ 9 Abs. 1 Nr. 15 und Abs. 6 BauGB)

Wasserflächen und Flächen für die Wasserwirtschaft, den Hochwasserschutz und die Regelung des Wasserabflusses  
(§ 9 Abs. 1 Nr. 16 BauGB)

- Wasserflächen (§ 9 Abs. 1 Nr. 16 BauGB)

Planung, Nutzungsregelungen, Maßnahmen und Flächen für Maßnahmen zum Schutz, zur Pflege und zur Entwicklung von Natur und Landschaft  
(§ 9 Abs. 1 Nr. 20, 25 BauGB)

- Bindungen für Bepflanzung und für die Erhaltung von Bäumen, Sträuchern und sonstigen Bepflanzungen sowie von Gewässern (Einzelbaum) (§ 9 Abs. 1 Nr. 25b BauGB)

Sonstige Planzeichen

- Grenze des räumlichen Geltungsbereichs des Bebauungsplanes (§ 9 Abs. 7 BauGB)
- Abgrenzung unterschiedlicher Nutzung, z.B. von Baugebiet, oder Abgrenzung des Maßes der Nutzung innerhalb eines Baugebietes (z.B. § 1 Abs. 4, § 16 Abs. 5 BauNVO)
- Mit Leitungsrechten zugunsten der Versorgungsträger zu belastende Flächen (§ 9 Abs. 1 Nr. 21 BauGB)

### TEXTLICHE FESTSETZUNGEN

- In den Allgemeinen Wohngebieten sind Gartenbaubetriebe und Tankstellen grundsätzlich unzulässig. (§ 9 Abs. 1 Nr. 1 BauGB, § 1 Abs. 6 BauNVO)
- In den Allgemeinen Wohngebieten sind pro Wohngebäude max. 2, pro Doppelhaushälfte max. 1 Wohneinheit(en) zulässig. (§ 9 Abs. 1 Nr. 6 BauGB)
- Eine Überschreitung der festgesetzten Grundflächenzahl von 0,4 durch bauliche Anlagen nach § 19 Abs. 4 BauNVO ist nicht zulässig. Ausnahmeweise ist die Überschreitung um bis zu 0,1 zulässig, sofern es sich um ein Gebäude mit nur einem Vollgeschoss handelt. (§ 9 Abs. 1 Nr. 1 BauGB, § 19 Abs. 4 BauNVO)
- Nebenanlagen, Stellplätze und Garagen im Sinne der §§ 12 und 14 BauNVO sind auch auf den nicht überbaubaren Grundstücksteilen zulässig. Der Abstand von Garagen zur erschließenden öffentlichen Verkehrsfläche hat mindestens 5,0 m zu betragen. (§ 23 Abs. 5 BauNVO)
- Ein- und Ausfahrten zwischen privaten Grundstücken und der Verkehrsfläche Hinterfelde sind nicht zulässig. (§ 9 Abs. 1 Nr. 4, 11 BauGB)

### ÖRTLICHE BAUVORSCHRIFTEN (gem. § 84 NBauO)

- Einfriedungen zur erschließenden Verkehrsanlage dürfen eine Höhe von 0,8 m über der unmittelbar angrenzenden befestigten Verkehrsfläche nicht überschreiten.
- Die Neigung von Gebäudedächern hat mindestens 22° zu betragen. Garagen und Nebenanlagen dürfen mit Flachdächern versehen werden.
- In den Allgemeinen Wohngebieten sind Pultdächer, die nur eine geneigte Dachfläche aufweisen, unzulässig.

Baunutzungsverordnung in der Bekanntmachung vom 21.11.2017 (BGBl. I S. 3786), in der zuletzt geänderten Fassung

### PLANUNTERLAGE

Kartengrundlage: Liegenschaftskarte Gemarkung Bohmte, Flur 42

Maßstab: 1:1.000

"Quelle: Auszug aus den Geobasisdaten der Niedersächsischen Vermessungs- und Katasterverwaltung" © März 2017

Herausgeber: Landesamt für Geoinformation und Landesvermessung Niedersachsen (LGLN) Regionaldirektion Osnabrück - Meppen

Die Planunterlage entspricht dem Inhalt des Liegenschaftskatasters und weist die städtebaulich bedeutsamen baulichen Anlagen sowie Straßen, Wege und Plätze vollständig nach (Stand vom 22.03.2017). Sie ist hinsichtlich der Darstellung der Grenzen und der baulichen Anlagen geometrisch einwandfrei. Die Übertragbarkeit der neu zu bildenden Grenzen in die Örtlichkeit ist einwandfrei möglich.

Geschäftsnachweis: L4-0228/2017 Osnabrück, .....



Dienstsiegel

Landesamt für Geoinformation und Landesvermessung Niedersachsen Regionaldirektion Osnabrück-Meppen - Katasteramt-Osnabrück

(Unterschrift)

### VERFAHRENSVERMERKE

#### AUFSTELLUNGSBESCHLUSS gem. § 2 Abs. 1 BauGB

Der Verwaltungsausschuss der Gemeinde Bohmte hat in seiner Sitzung am 20.04.2016 die Aufstellung des Bebauungsplanes Nr. 107 "Sonnenfeld" beschlossen. Der Aufstellungsbeschluss wurde gemäß § 2 Abs. 1 BauGB am 11.12.2017 ortsüblich bekannt gemacht.

Bohmte, den .....

gez. Goedejohann (Bürgermeister)

#### ÖFFENTLICHE AUSLEGUNG (1) gem. § 3 Abs. 2 BauGB / BEHÖRDENBETEILIGUNG gem. § 4 Abs. 2 BauGB

Der Verwaltungsausschuss der Gemeinde Bohmte hat in seiner Sitzung am 06.12.2017 dem Entwurf des Bebauungsplanes und der Begründung zugestimmt und die öffentliche Auslegung gemäß § 3 Abs. 2 BauGB beschlossen. Ort und Dauer der öffentlichen Auslegung wurden am 11.12.2017 ortsüblich bekannt gemacht. Der Entwurf des Bebauungsplanes Nr. 107 "Sonnenfeld" und der Begründung haben vom 27.12.2017 bis 02.02.2018 gemäß § 3 Abs. 2 öffentlich ausgelegt. Die Beteiligung der Behörden und sonstiger Träger öffentlicher Belange gemäß § 4 Abs. 2 BauGB erfolgte im selben Zeitraum.

Bohmte, den .....

gez. Goedejohann (Bürgermeister)

#### ERNEUTE ÖFFENTLICHE AUSLEGUNG (2) gem. § 3 Abs. 2 BauGB / BEHÖRDENBETEILIGUNG gem. § 4 Abs. 2 BauGB

Der Rat der Gemeinde Bohmte hat in seiner Sitzung am ..... dem geänderten / ergänzten Entwurf des Bebauungsplanes und der Begründung zugestimmt und die öffentliche Auslegung gemäß § 3 Abs. 2 BauGB beschlossen. Ort und Dauer der erneuten öffentlichen Auslegung wurden am ..... ortsüblich bekannt gemacht. Der Entwurf des geänderten / ergänzten Bebauungsplanes Nr. 107 "Sonnenfeld" und der Begründung haben vom ..... bis ..... gemäß § 3 Abs. 2 BauGB öffentlich ausgelegt. Die Beteiligung der Behörden und sonstiger Träger öffentlicher Belange gemäß § 4 Abs. 2 BauGB erfolgte im selben Zeitraum.

Bohmte, den .....

(Bürgermeister)

#### SATZUNGSBESCHLUSS gem. § 10 BauGB

Der Rat der Gemeinde Bohmte hat in seiner Sitzung am 15.03.2018 nach Prüfung der Bedenken und Anregungen gemäß § 3 Abs. 2 und § 4 Abs. 2 BauGB den Bebauungsplan als Satzung gemäß § 10 BauGB, sowie die Begründung gemäß § 9 Abs. 8 BauGB beschlossen.

Bohmte, den .....

gez. Goedejohann (Bürgermeister)

#### RECHTSVERBINDLICHKEIT DURCH ÖFFENTLICHE BEKANNTMACHUNG gem. § 10 BauGB

Der Satzungsbeschluss des Bebauungsplanes Nr. 107 "Sonnenfeld" ist am ..... ortsüblich bekannt gemacht worden. Der Bebauungsplan ist damit rechtsverbindlich geworden.

Bohmte, den .....

(Bürgermeister)

#### GELTENDMACHUNG DER VERLETZUNG VON VORSCHRIFTEN gem. § 215 Abs. 1 Nr. 1 BauGB

Innerhalb eines Jahres nach Inkrafttreten des Bebauungsplanes ist die Verletzung von Vorschriften gemäß § 214 Abs. 1 S. 1 Nr. 1-3 BauGB, eine Verletzung der Vorschriften über das Verhältnis des Bebauungsplanes und des Flächennutzungsplanes gemäß § 214 Abs. 2 BauGB sowie Mängel des Abwägungsvorganges gemäß § 214 Abs. 3 S. 2 BauGB beim Zustandekommen des Bebauungsplanes nicht geltend gemacht worden.

Bohmte, den .....

(Bürgermeister)

### PRÄAMBEL

Auf Grund des § 1 Abs. 3 und des § 10 des Baugesetzbuches (BauGB) vom 03.11.2017 (BGBl. I S. 3634) und der §§ 10 und 58 des Niedersächsischen Kommunalverfassungsgesetzes (NKomVG) vom 17.12.2010 (Nds. GVBl. 2010 S. 576) in den aktuell gültigen Fassungen hat der Rat der Gemeinde Bohmte diesen Bebauungsplan Nr. 107 "Sonnenfeld", bestehend aus der Planzeichnung und den nachstehenden / nebenstehenden / obenstehenden textlichen Festsetzungen, als Satzung beschlossen.

Bohmte, den .....

(Bürgermeister)


### HINWEISE, KENNZEICHNUNGEN, NACHRICHTLICHE ÜBERNAHMEN

- Sollten bei den geplanten Bau- und Erdarbeiten ur- und frühgeschichtliche Bodenfunde (das können u.a. sein: Tongefäßscherven, Holzkohlensammlungen, Schlacken sowie auffällige Bodenverfärbungen und Steinkonzentrationen, auch geringe Spuren solcher Funde) gemacht oder Denkmale der Erdgeschichte (hier: Überreste oder Spuren - z.B. Versteinerungen - , die Aufschluss über die Entwicklung tierischer oder pflanzlichen Lebens in vergangenen Erdperioden oder die Entwicklung der Erde geben) freigelegt werden, sind diese gemäß § 14 Abs. 1 des Nds. Denkmalschutzgesetzes (NDSchG) meldepflichtig und müssen der Denkmalbehörde des Landkreises Osnabrück (Stadt- und Kreisarchäologie im Osnabrücker Land, Lotter Straße 2, 49078 Osnabrück, Tel.0541 323-2277 oder -4433) unverzüglich gemeldet werden. Meldepflichtig ist der Finder, der Leiter der Arbeiten oder der Unternehmer. Bodenfunde und Fundstellen sind nach § 14 Abs. 2 des NDSchG bis zum Ablauf von 4 Werktagen nach der Anzeige unverändert zu lassen, bzw. für ihren Schutz ist Sorge zu tragen, wenn nicht die Denkmalbehörde vorher die Fortsetzung der Arbeiten gestattet.
- Um die Verletzung oder Tötung von Individuen auszuschließen, ist die Beseitigung von Gehäusen nur außerhalb der Brutphase der Vögel und außerhalb der Sommerlebensphase der Fledermäuse (d.h. in der Zeit vom 01.08. - 28.02.) durchzuführen. Vor dem Abriss von Gebäuden sind Kontrollen hinsichtlich des Bestandes von Ruhestätten von Fledermäusen und Gebäudebrütern erforderlich.
- Der Planung zugrunde liegende rechtliche Regelungen und Richtlinien können bei der Gemeindeverwaltung eingesehen werden.
- Verkehrs- und Aufenthaltsflächen auf den privaten Grundstücken sollten mit wasserdurchlässigen Materialien errichtet werden.
- Der Bebauungsplan Nr. 72 "Zwischen Brink und Mühlenfeld" tritt in dem überdeckten Teilbereich mit Inkrafttreten dieses Bebauungsplan außer Kraft.

benachbarte Bebauungspläne

Gebäude Katasterbestand

gez. Goedejohann (Bürgermeister)



## Gemeinde Bohmte

### Landkreis Osnabrück

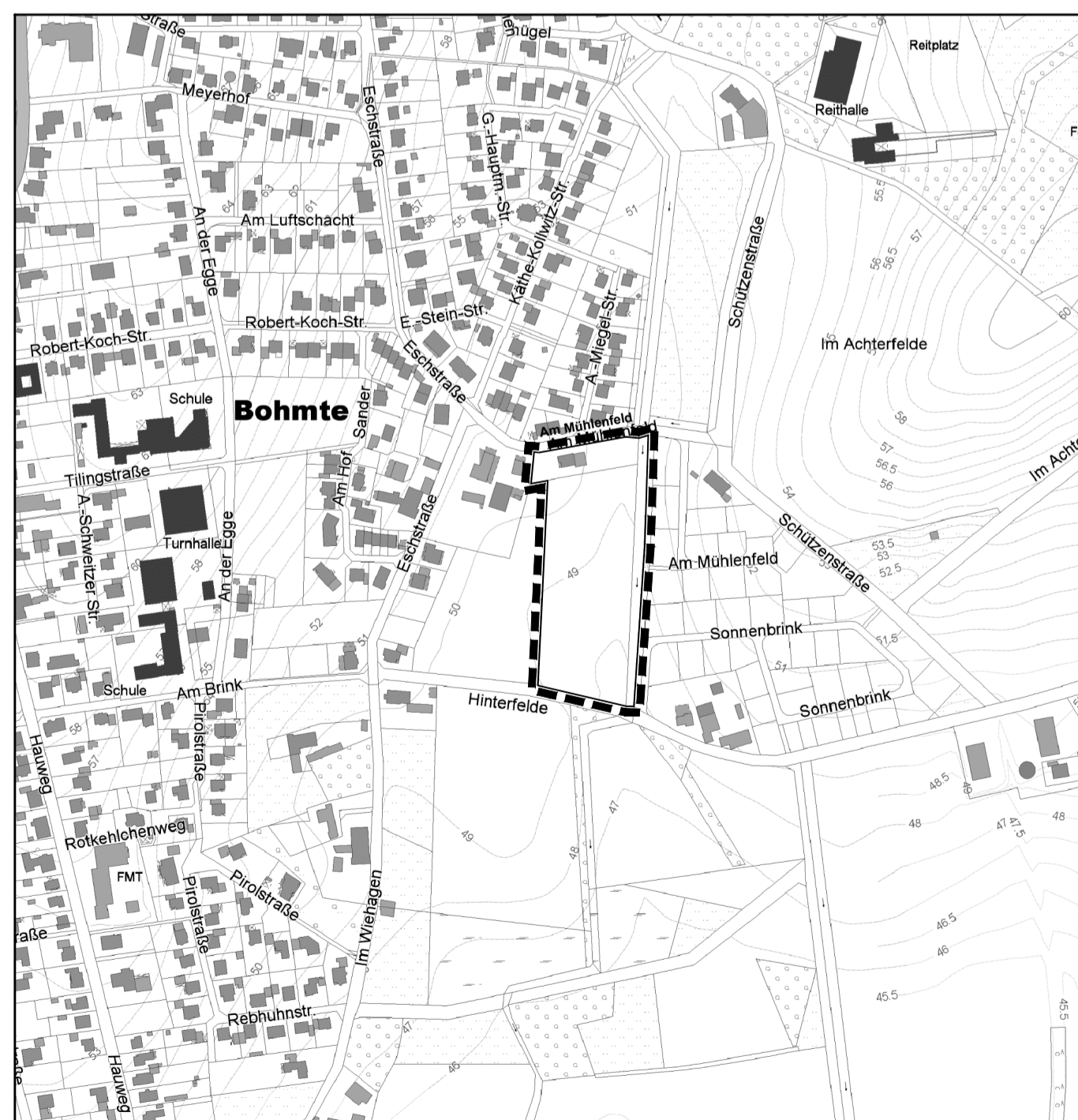
### Bebauungsplan Nr. 107

#### "Sonnenfeld"

mit örtlichen Bauvorschriften

Abschrift

1:1.000



Beratung • Planung • Bauleitung

Mindener Straße 205  
49084 Osnabrück  
E-Mail: osnabrueck@pbg.org

Telefon (0541) 1819 - 0  
Telefax (0541) 1819 - 111  
Internet: www.pbg.org



Proj. Nr. 16 206 011  
Osnabrück, 20.02.2018

Unterschrift