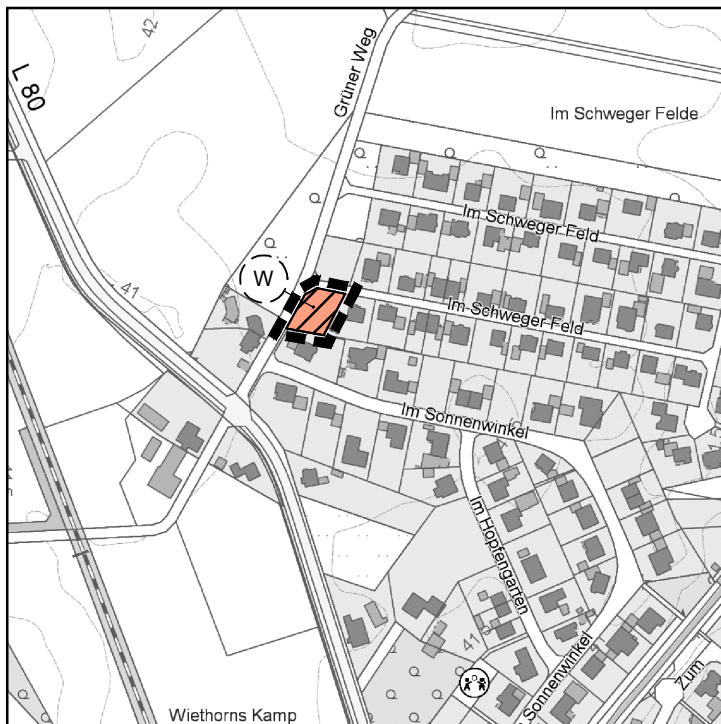
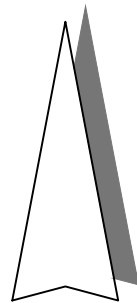





WIRKSAMER FLÄCHENNUTZUNGSPLAN
M. 1:5000

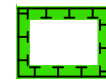


BERICHTIGUNG DES FLÄCHENNUTZUNGSPLANES
M. 1:5000

Darstellungen (gemäß § 5 (2) BauGB)



Grenze des Anpassungsbereiches



Umgrenzung von Flächen für Maßnahmen zum Schutz, zur Pflege und zur Entwicklung von Natur und Landschaft

Darstellungen (gemäß § 5 (2) BauGB)



Grenze des Anpassungsbereiches



Wohnbauflächen (Planung)

PRÄAMBEL

Aufgrund des § 1 Abs. 3 des Baugesetzbuches (BauGB) in der Fassung der Bekanntmachung vom 03.11.2017 (BGBl. I S. 3634) i. V. m. § 58 des Niedersächsischen Kommunalverfassungsgesetzes (NKomVG) vom 17.12.2010 (Nds. GVBl. 2010 S. 576), das zuletzt durch Artikel 2 des Gesetzes vom 28.02.2018 (Nds. GVBl. S. 22) geändert worden ist, hat der Rat der Gemeinde Bohmte diese Berichtigung des Flächennutzungsplanes, bestehend aus der Planzeichnung, beschlossen.

Es gilt die Baunutzungsverordnung (BauNVO) in der Fassung der Bekanntmachung vom 21.11.2017 (BGBl. I S. 3634).

Planunterlagen

Wirksamer Flächennutzungsplan vom 30.11.1997
Kartengrundlage: Amtliche Karte 1:5.000 (AK5)

VERFAHRENSHINWEISE
BEBAUUNGSPLAN
Satzungsbeschluss

Der Rat der Gemeinde Bohmte hat in seiner Sitzung am nach Prüfung der Bedenken und Anregungen gemäß § 3 Abs. 2 und § 4 Abs. 2 BauGB die 1. Änderung des Bebauungsplanes Nr. 77 "Am Grünen Weg" als Satzung gemäß § 10 BauGB, sowie die Begründung gemäß § 9 Abs. 8 BauGB beschlossen.

Bohmte, den

.....
Bürgermeister

VERFAHRENSVERMERKE
FLÄCHENNUTZUNGSPLAN
Kenntnisnahme

Der Rat der Gemeinde Bohmte hat diese Berichtigung des Flächennutzungsplanes nach Aufstellung der 1. Änderung des Bebauungsplanes Nr. 77 "Am Grünen Weg" gemäß § 13a Abs. 2 Satz 2 BauGB in seiner Sitzung am zur Kenntnis genommen.

Bohmte, den

.....
Bürgermeister

Öffentliche Bekanntmachung

Der Satzungsbeschluss der 1. Änderung des Bebauungsplanes Nr. 77 "Am Grünen Weg" ist am ortsüblich bekannt gemacht worden. Der Bebauungsplan ist damit rechtsverbindlich geworden.

Bohmte, den

.....
Bürgermeister

Anzeige

Diese Berichtigung des Flächennutzungsplanes ist dem Landkreis Osnabrück als höhere Verwaltungsbehörde mit Datum vom angezeigt worden.

Bohmte, den

.....
Bürgermeister

Planverfasser

Der Entwurf der Flächennutzungsplanberichtigung wurde ausgearbeitet von:
Osnabrück, den 12.06.2018

Planverfasser:

Proj. Nr. 17 281 011


Beratung • Planung • Bauleitung

Mindener Straße 205
49084 Osnabrück
E-Mail: osnabrueck@pbh.org
Telefon (0541) 1819 - 0
Telefax (0541) 1819 - 111
Internet: www.pbh.org



GEMEINDE BOHMTE
LANDKREIS OSNABRÜCK

FLÄCHENNUTZUNGSPLAN
Anpassung im Wege der Berichtigung
für die 1. Änderung des Bebauungsplanes
Nr. 77 "Am Grünen Weg"
im Verfahren nach § 13a BauGB